

# CAS Section Les Diablerets – Amicale des Jeudistes

## RAPPORT DE COURSE B

Date : 12 février 2026  
Chef de course : Fritz Burgener (remplaçant de Henri Recher)  
Titre : Lovatens - Romont  
Auteur rapport : Pierre Allenbach  
Photographes : Bernard Joset

---

Après avoir été dûment tancés par leur Président et traités de « poules mouillées » lors de leur dernière assemblée, les Jeudistes purent lui prouver qu'il avait tort et qu'ils étaient toujours aussi braves qu'avant en affrontant météores, trombes d'eau et vent à décorner les bœufs ce jeudi-là ! Alors que leurs collègues « A » partaient de Moudon pour franchir la crête séparant cette localité de Romont et accomplir leurs 15 km (!) de course, les « B » n'avaient qu'un peu plus de 6 km à franchir partant de Lovatens. Et miracle d'une précision toute helvétique, les Jeudistes B débarquaient du bus dans ce village, alors que leurs collègues arrivaient, après une dure montée. La suite de la course allait donc se faire en mixte, A et B marchant ensemble... enfin pour autant que les B arrivent à suivre et que les A les attendent !

Aussi curieux que cela puisse paraître, Lovatens – bourgade 100% agricole - a un passé historique plutôt riche : en effet, le village est situé sur l'itinéraire du pèlerinage de St-Jacques de Compostelle et les vestiges d'une voie romaine, ainsi qu'une pierre antique gravée de « **DAE MINERVAE** », probablement à l'origine du blason de la commune « *Tranché d'argent et de gueules, à la tête de Minerve d'or brochante* » ont été retrouvés sur son territoire. Le village est cité déjà au Xème S sous le nom de *Lovatingis*, alors qu'il appartenait à l'Abbaye de St-Maurice, puis à l'évêque de Lausanne en passant par l'occupation bernoise et, enfin, au District de Moudon après 1798. Fait important, la confession majoritaire des habitants est le protestantisme et *in fine* les autochtones portent le surnom de « *lè Bourla-Bot* » ou *Brûle-crapauds* en français ! Les Jeudistes sont sortis vivants du lieu et, Dieu merci, en parfaite santé pour attaquer la suite du dénivelé qui les mènera à 800 m, sur le plateau suisse, malgré les bourrasques, toujours plus fortes et humides. Un dernier petit sommet à franchir et c'est la descente sur Billens et Romont.

Mais avant d'atteindre cette localité, oh ! surprise ! un calvaire au croisement des chemins évoque bien des heureux souvenirs aux Jeudistes, suivi par une mignonne petite chapelle, dédiée à St-Bernard de Montjoux, datant de 1653, rappelle que les Jeudistes suivent l'itinéraire de pèlerinage du chemin de Compostelle et que cet édifice construit à l'endroit des « *Champs Léderrey* » devait servir à reconforter les pèlerins venant de franchir la crête exposée à tous les vents, ce qui ne manque pas d'être le cas aujourd'hui... La chapelle n'offre que peu d'emplacements propices à un pique-nique et c'est dans la buanderie d'une ferme adjacente que les excursionnistes se restaurent... enfin presque tous, certains ayant décidé d'affronter les éléments tout en mangeant leur pitance et s'étant assis sur un banc manifestement plus approprié comme emplacement, par jour de beau-temps. ! Ayant rassemblé toutes leurs ouailles, Christian Felley et Fritz Burgener donnèrent le signal du départ sous un ciel légèrement plus clément où apparaissait une promesse de ciel bleu...


Et c'est ainsi que les Jeudistes atteignirent Billens et la banlieue industrielle de Romont dont la citadelle narguait les Jeudistes de ses tours, se sachant hors de portée d'une vengeance éventuelle de ceux-ci grâce à leur situation élevée et au fait que peu d'entre eux avaient encore envie de grimper les 100 m de dénivelé les séparant de la plaine ! Slalomant entre les usines et entrepôts de la zone, les marcheurs atteignirent le bâtiment tout récent de la piscine couverte où se situait le stamm qui allait accueillir leur cérémonie des adieux.

En tant que ville au développement récent, Romont a su combiner en un seul et unique bâtiment : une piscine couverte avec garantie d'accès au public ainsi qu'un bassin spécialisé pour l'entraînement au plongeon, un fitness, un conservatoire de musique et un restaurant « L'Epicentre », du nom de l'ensemble immobilier. Les Jeudistes purent ainsi partager le verre de l'amitié et remercier leurs chefs de course, ainsi que les photographes n'ayant pas hésité à sortir leurs précieuses « *Camera obscura* » dans les éléments déchaînés pour nous offrir les remarquables clichés qui ornent ce récit

P. Allenbach


La richesse, la diversité et l'ancienneté des blasons locaux témoignent de l'importance que cette région, à cheval entre la Broye et la Glâne, avait par le passé, du temps où l'on se déplaçait majoritairement à pied et que la ligne droite était considérée comme étant la plus courte entre 2 lieux, nonobstant l'effort des montées...

**Blason de Moudon**



*Parti de gueules et de sinople à la lettre M majuscule gothique d'or brochante*

**Blason de Curtilles**




*D'azur à trois étrilles d'argent emmanchées d'or, posées en barre 2 et 1*

**Blason de Lovatens**



*Tranché d'argent et de gueules, à la tête de Minerve d'or brochante*

**Blason de Romont**



*De gueules, au château d'argent à deux tours de hauteurs inégales, surmonté d'un écusson de Savoie*

**Cliquer sur les liens ci-dessous pour voir l'album-photos en diaporama ou vue par vue,**  
(Si aucune légende ne s'affiche, cliquer sur « i » en haut, à droite de l'écran)

2026.02.12 – Lovatens – Romont Gr B, photos B. Joset : <https://photos.app.goo.gl/vphAL4VMPVPKbxss6>

**... puis découvrez la carte du parcours,**

2026.02.12 - Parcours Gr B, Lovatens- Romont :

**... et les sites consultables à votre gré, dont les contenus ont alimenté rapport et photos.**

[Lucens :: Alphabet des communes Vaudoises :: Feuille des Avis Officiels du canton de Vaud](#)

[Lovatens - Histoire de Lovatens](#)

[Lovatens — Wikipédia](#)

[https://fr.wikipedia.org/wiki/Henri\\_Perregaux](https://fr.wikipedia.org/wiki/Henri_Perregaux)